

BYAPLAN 2016

för Brösarpsbygden


UTKAST 160219 - Remissversion

Var vänlig sänd dina synpunkter senast 31 mars till byagillet@brosarp.se eller lämna i Byagillet's brevlåda på ICA.

Brösarps första Byaplan blev klar 2011 och reviderades 2012. Mycket har hänt sedan dess. Därför anser Byagillet att en rejäl omarbetning behövs. Detta behov understryks av att Tomelilla kommun under 2016 kommer att presentera en Översiktsplan. När den kommer ut på samråd bör Brösarpsbygden ha en samsyn om hur vi vill ha det framöver.

Byaplanen ligger på en översiktlig nivå. Preciseringar får göras senare, när vi har prioriterat vilka åtgärder vi vill jobba med.

Detta utkast har tagits fram av en mindre grupp inom Brösarps Byagille. Det sänds nu på remiss till organisationer, företag och enskilda.



Innehållsförteckning

Inledning och syfte	3
1. Mål och visioner	3
2. Kommunala planer	3
3. Befolkning och boende	4
4. Skola och bibliotek.....	6
5. Näringsliv/Turism	7
6. Kommunikationer	8
7. Information	10
8. Fritid, rekreation, kultur	10
8.1 Tätortsnära rekreationsområden	10
8.2 Vandringsleder	11
8.3 Cykelleder.....	12
8.4 Ridleder	13
8.5 Byaängen.....	14
8.6 Lekplats, torget, ishockeyrink, publik toalett.....	14
8.7 Kultur och idrott	15
Sändlista för Utkast 160219	16

Inledning och syfte

Byaplan 2016 bygger delvis på den plan som antogs vid Byagilletts årsmöte 2011-02-28. Planen reviderades 2012. Här föreliggande version gjordes under vintern 2015-2016 av en mindre grupp inom Byagilletts styrelse.

Enligt stadgarna är ett av Byagilletts mål

”att tillvarata ortens intressen och främja dess utveckling genom att påverka kommun, myndigheter och organisationer i frågor som berör Brösarp med omnejd och dess innevånare”

I Byaplanen presenteras läge, åtgärdsbehov, visioner och mål för Brösarps framtid. Planen bygger på idéer och förslag som samlats in vid kontakter med Brösarpsbygdens föreningar, organisationer, företagare och enskilda. Denna förankring är en förutsättning för Byagilletts möjligheter att påverka kommunens politiker och tjänstemän i frågor som rör Brösarp med omnejd.

Revidering av planen föreslås ske vid behov.

Med ”Brösarp” avses i denna plan tätorten samt angränsande byar, fritidsbyar och gårdar, från Christinehofs Ekopark i väster till Ravlunda i öster och från Drakamöllan i norr till Brunnsvik och Södra Björstorp i söder. I juli 2015 hade tätorten 682 invånare medan omgivande glesbygd, inklusive fritidsbyar, hade cirka 2000. Totalt berör planen alltså minst 2700 personer som är fast- eller deltidboende. Därtill kommer den stora mängd turister som har nytta av all service som bygden erbjuder.

1. Mål och visioner

Det är önskvärt att Brösarp växer, men i lugn takt så att samhällets och företagets service hinner med. Det är önskvärt att åldersfördelningen blir jämnare, med en större andel yngre.

Brösarp ska fortsatt vara en by där livskvalitet och tilltalande och tillgänglig natur är ledord och där omsorgen om byn och medmänniskorna är en del av vardagen.

Infrastruktur, skola, vård och social omsorg, service, fri företagsamhet samt fritids-, rekreations- och kulturverksamhet är områden som ständigt kan förbättras och utvecklas, i samarbete mellan de som bor och verkar här.

Bredbandsutbyggnaden bör prioriteras, vilket gäller såväl tätorten som kransbyarna och glesbygden. Detta främjar såväl de boende som företag inom området.

Sammantaget är ovan nämnda värden viktiga för att locka företagare, boende och besökare till orten.

2. Kommunala planer

Tomelillas befintliga översiktsplan (ÖP) från 2002 ersätts under 2016 av en ny ÖP. I nuvarande (dec 2015) skiss till ny ÖP anges som ”planeringsmål” att Brösarps tätort ska öka med 90 personer till 2025. För hela kommunens ”landsbygd” är planeringsmålet -10 personer.

Beträffande typen av bostäder, deras placering mm sägs:

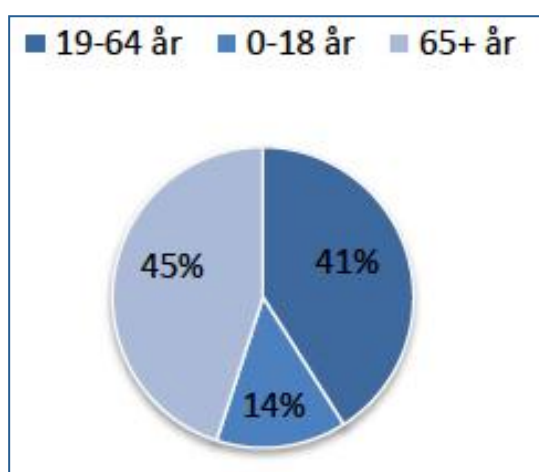
- Tomelilla kommun ska följa ”Trestegsprincipen” för bebyggelseprioritering:
 1. Förtäta/omvandla
 2. Bygg vid befintliga kollektivtrafikstråk
 3. Exploatera nya områden.

- Vid planering av nya bostadsområden ska den offentliga närmiljöns användbarhet, attraktivitet, tillgänglighet till rekreationsområde och barnperspektiv ha fokus.
- Tomelilla kommun ska planera nya områden klimatsmart för att främja en hållbar utveckling.
- Bygglov bör inte beviljas inom områden som är utpekade i naturvårdsprogrammet.

Skissen till ny översiktsplan innehåller starka skrivningar om betydelsen av att bygga så att det främjar miljövänliga, helst fossilfria, transporter. Detta innebär bl.a. prioritering av byggnation där det finns goda möjligheter till allmänna kommunikationer, och där service kan nås till fots eller genom cykling. Av samma skäl förordas utbyggnad av cykelvägnätet.

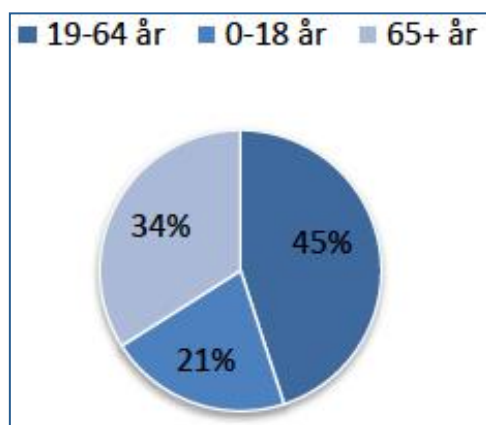
3. Befolkning och boende

År 2014 fördelar befolkningen i Brösarps tätort sig på åldrar enligt diagrammet nedan:



Enligt prognoser i nuvarande skiss till ÖP skulle befolkningen till 2025 öka från nuvarande 682 till 722 invånare, dvs. med 40 personer, eller 6 %. Kommunens planeringsmål är dock avsevärt högre, en ökning med 90 personer fram till 2025.

Åldersfördelningen år 2025 beräknas då vara som visat nedan:



Andelen 65+ skulle således minska ganska kraftigt (från 45 % till 34 %) Andelen barn och ungdom i åldern 0-18 år skulle öka (från 14 % till 21 %), och övriga (19-64 år) öka från 41 % till 45 %. Sammantaget ger detta en bättre åldersfördelning i Brösarp.

Enligt samma prognos skulle Brösarps befolkning på lite längre sikt öka från 722 personer år 2025 till 845 år 2040. Från dagens läge skulle det betyda en ökning med 163 personer, eller 17 %. Kommunen har i nuläget inget planeringsmål för befolkningens utveckling fram till 2040.

Tidigare byggplaner

Ett planprogram togs fram 2008 för Källaskogen, alltså området söder om Brösarp (se bild nedan). Där föreslogs byggnation i fem områden kallade Backstugor, Radby, Tornhus, Stolpahus samt på nuvarande idrottsplats. Efter starka protester togs de tre sistnämnda bort och de två förstnämnda har ersatts av vad som idag kallas Tockabjär (i planprogrammet kallat Backstugor) resp. Brunsviks gårdar (Radby)



Aktuella nybyggen februari 2015

- Detaljplan finns för 25 hus i Tockabjär och byggande av infrastruktur för området utfördes under 2015. Samtidigt med väg till bostäderna byggs en cykelväg mellan Tockabjär och Brunsvik. Detta kan ses som en första etapp av den cykelväg som kommunen planerar mellan Brösarp och Eljaröd och som ligger i kommunens plan för 2018.
- Under 2016 bygger sannolikt Piraten AB 7 lägenheter anpassade för äldre på tomten mitt emot vårdcentralen. Det blir en kooperativ hyresrättsförening. Lägenheterna är mellan 47 och 80 m².
- Detaljplan är på gång för Brunsviks gårdar. Där är det tänkt att uppföras 18 radhus fördelade på 3 kringbyggda gårdar.

Andra möjligheter till nybyggnad

I slutet av Poppelvägen ligger en större obebyggd tomt som tidigare ägdes av Riksbyggen, men numera av Österlenhem. För denna tomt finns en detaljplan som skulle omfatta 43 lägenheter. Detaljplanens giltighetstid har visserligen gått ut, men bör kunna uppdateras med ett enklare planförfarande. Österlenhem planerar inte någon byggnation där inom de närmaste åren.

I byn finns omkring 20 avstyckade och obebyggda tomter. I den befintliga översiktsplanen rekommenderas en förtätning av bebyggelsen. Samma inriktning kommer sannolikt att gälla i den nya översiktsplanen.

Söder om kyrkan finns ett obebyggt område för vilket ingen detaljplan. Här bör ett antal hus kunna byggas.

Sannolikt finns även möjlighet för ytterligare bebyggelse i de fritidsbyar som omger Brösarps tätort. En del hus som för närvarande är fritidshus kan också förvandlas till permanentboende.

Framtiden

1. Vi bedömer att de utbyggnadsmöjligheter som redovisats ovan räcker med god marginal för att tillgodose den befolkningstillväxt som angetts ovan, ända fram till 2040. Översiktsplanen anger ett behov på drygt 150 personer, de ovan uppräknade möjligheterna rymmer över 250 personer.
2. Sedan Tockabjär bebyggt och troligen även Brunsviks gårdar bör ingen ytterligare bebyggelse ske i Källaskogen. Området bör markeras som ett viktigt tätortsnära frilufts- och rekreationsområde. Det säkraste skyddet för rekreationsintressena är om området görs till kommunalt naturreservat, med syfte att bevara och utveckla värden och anordningar för friluftsliv.
3. Nybyggnation av bostäder för äldre är angeläget, t.ex. trygghetsboende för friska pensionärer. Äldre invånare som vill lämna sina hus när barnen flyttat ut har önskemål om andra lämpliga boendeformer. Genom att tillgodose denna grups behov kan utbudet av bostäder till barnfamiljer öka markant.
4. Vidareutveckla konceptet med lots inför nybyggnation, dvs. där nybyggaren beställer tid och träffar alla inblandade företrädare/tjänstemän från kommunen, samt får hjälp med att fylla i blanketter etc. vid ett och samma tillfälle. En lättförståelig mall om vad som krävs bör kunna utarbetas och ges till alla som ansöker om bygglov och andra tillståndsärenden åtföljd av en tidplan.

4. Skola och bibliotek

Brösarps skola är livaktig och stabil med drygt 70 elever i årskurs Fk-6 samt 40-45 barn på förskolan. Skolans betydelse för bygden kan inte överskattas. Förskolan arbetar enligt Friluftsförbundets I Ur och Skur modell. Denna pedagogik genomsyrar hela verksamheten: man använder den närliggande naturen, äter flera måltider utomhus och har sovstunder i egenbyggt vindskydd. Men även inomhusvistelsen följer samma pedagogik.

En vidsträckt och varierad skolgård, med bland annat skogsdunge, lekplats, skridskobana och fotbollsplan ger fina möjligheter för barnen till utevistelse på skoltid och förstärker kommunens planer på att hela skolan ska arbeta enligt modell "I Ur och Skur".



Gymnastiksalen begränsar tyvärr med sin storlek såväl skolgymnastik som föreningsaktiviteter.

Bibliotek/skolbibliotek har öppet två dagar i veckan med god besöksstatistik. Man erbjuder bl.a. välbesökt bokfika för skolbarn några gånger per termin.

Under 2016 startar en förberedande klass för elever som nyligen anlänt till Sverige. Vi ser det som ett välkommet tillskott för att föryngra och berika Brösarps befolkning.

Framtiden

1. Värna Brösarps skolas möjlighet till utveckling och expansion genom god framförhållning vad gäller lokaler. De utbyggnader som pågår eller snart kommer igång (se kap 3) leder till såväl direkt inflyttning av barnfamiljer som en ökad rotation i bostadsmarknaden. Vi har i dagsläget också ett asylboende i bygden, planer finns på fler.
2. För in den planerade I Ur och Skur pedagogiken även i årskurs Fk-6 för att profilera skolan och marknadsföra den mot både elever och lärare. Viss kompetens finns redan inom lärarkåren, genom t.ex. utomhusmatte. Vidare har ett uteklassrum byggts i skogsdungen, genom Byagilletts projekt ”Brösarp med naturen som lockbete”.
3. Utveckla skolgården enligt barnens önskemål.
4. Arbeta för att på sikt bygga ut skolans gymnastiksal för att ge möjligheter till motion för andra än skoleleverna även i den norra delen av kommunen.
5. Fortsätt med det generationsöverskridande arbete som inletts där elever får besöka äldreboendet Brinkehem samt där äldre bybor eventuellt kan fungera som klassmorfar/mormor, kunskapskälla eller bidra som rastvakt.
6. En satsning på skolans mathållning är angelägen, särskilt sedan Brösarp genom den årliga Matfestivalen blivit mycket uppmärksammat som ett matcentrum i Skåne. I detta ligger att skolan bör bli ledande på ekomat och närodlad mat. Förutsättningarna är goda! Vidare är ett tillagningskök önskvärt där egen personal kan utveckla mathållningen.
7. Förbättra skolans information och marknadsföring. Bli modigare med att berätta om allt som är bra! Viktigt att såväl föräldrar som andra Brösarpsbor och – inte minst – potentiella Brösarpsbor får bra information. Detta kan också motverka felaktiga rykten som lätt börjar cirkulera.
8. Vi är positiva till att Kulturskolan erbjuder aktiviteter även i byarna, så att elever från Brösarp får del av utbudet. Se mera under kapitel 8.7, Kultur.

5. Näringsliv/Turism

Brösarps centralort har en förhållandevis hög servicenivå med vårdcentral, apotek, bilverkstad, livsmedelsaffär, hotell med restauranger, café samt i närområdet ett flertal Bed and Breakfast. Den goda servicen beror delvis på att de permanentboende är köptrogna, men till betydande del på alla turister som besöker eller passerar, samt de som bor i ett tiotal fritidsbyar i omlandet.

Detta är också en av förutsättningarna för att ett av bygdens största företag, Lokalföreningen i N. Björstorp, kan fortsätta att utvecklas och bredda sitt utbud av varor vilket även kommer alla åretruntboende till del. Ett stort antal mindre hantverksföretag har också sina kunder i turismen.

En särskild kategori av turister är de som är besökare vid bygdens många evenemang som konstrundan, Antikmässan, Brösarps Moderna, Drakamöllans konserter, Matfestivalen och Äppelmarknaden.

Brösarp blir alltmer utvecklat som ett centrum för god mat. Här finns sedan länge Gästgifveriet som fått många fina utmärkelser. Sedan några år har även Talldungens gårdshotell fått flera priser för sin mat. Därtill kan läggas att Matmarknaden har blivit ett årligt evenemang.

En ytterligare kategori är alla som kommer för att ta del av den fantastiska naturen med det unika backlandskapet runt Verkaåns dalgång. Till dessa hör vandrare som i ständigt ökande antal använder de nyrenoverade vandringslederna från Brösarp mot Haväng och Christinehof med sin Ekopark. Det europeiska arrangemanget Eurando 2016 kommer sannolikt att bidra till ett ännu större intresse för vandring längs lederna.

Till denna kategori kan också räknas ett ökande antal cyklister som använder de många stigarna i den utmanande terrängen men också ofta vandringslederna.

Den vanliga cykelturismen ökar i omfattning för varje år. Tusentals passerar årligen Brösarp via Sverigeleden och ännu fler kommer säkert när Sydostleden invigs i juni 2016.

Framtiden

1. Det f.d. Vägstationsområdet är en port till Brösarp, men också till hela Österlen. Det bör vara en självklar plats för information till turister om hela Österlen. Byagillet förordar en bemannad auktoriserad Turistbyrå med så kallad grön i-skylt. Under lågsäsong kan alternativet vara att broschyrer och annat material tillhandahålls genom t ex Backakrogen eller annan näringsidkare.
2. Sedan Trafikverket lämnat ”vägstationen” har nya utvecklingsmöjligheter öppnats på området. Den ”matmarknad” som drogs igång 2014 hoppas vi kommer att fortsätta och attrahera många besökare. Även det nybyggda ölbryggeri som öppnas 2016 bidrar till detta, liksom planer på fortsatt arbete med matkoncept.
3. Torget (f.d. busstationen) bör bli en välkomnande plats för turister med information för både dem och för de boende (se även 7.6).
4. Parkeringsytorna framför ICA och Bygdegården fungerar dåligt och är inte särskilt välkomnande. Ett förslag till lösning beskrivs under punkt 6 nedan.

6. Kommunikationer

Utanför tätorten

1. Den mycket angelägna cykelleden mellan Brösarp och Ravlunda beskrivs under avsnitt 8.3.
2. En skyddad avkörningsfil behövs från riksväg 19 vid Piraten västerut mot Hörred/Norra Björstorp. En omfattande trafik upp på den vägen genereras av Lokalföreningens (i Norra Björstorp) stora varutillförsel samt kundtrafik, men även av de många boende längs Hörredsvägen. Vidare åker många till Glimmebodagården, skjutbanorna och med skolskjutsar.
3. Det ”superbusskoncept” som region Skåne utreder är Brösarps Byagille negativ till i nuvarande förslag. Kostnaderna förefaller höga i förhållande till de angivna tidsvinsterna. Risken med indragna hållplatser är att allt fler väljer att resa med bil, vilket står i strid med miljömålen. Möjligen är vi positiva till att några turer i högrafik går snabbare, samt givetvis att kvalitet och service i de nuvarande bussarna utvecklas ytterligare.

I tätorten – Se karta nedan

1. Parkeringen framför Ica och Bygdegården har snårig in- och utfart, en mindre väl fungerande parkering samt ett allmänt mindre tilltalande utseende. Vidare uppstår ofta trafikstockningar när varutransporter ska backa upp till Ica, samt vid andra större arrangemang (konstrundan, antikmässor, arrangemang på Byaängen, loppishelger etc.). Detta försvårar bybornas egen framkomlighet, men framförallt för polis och räddningstjänst.

Här behövs en ombyggnad för att skapa en trafiksäker och smidig parkering och in- och utfarter som är trafiksäkra och som förbättrar flödet på Albovägen. Ytan framför Ica/Bygdegården är också en naturlig plats för information, och för spontana möten, i kombination med caféverksamhet.

2. Det inre vägnätet i Brösarps måste byggas ut/anpassas så att Albovägen inte ensam bär öst-västtrafiken. Om möjligt bör ytterligare en förbindelse skapas mellan öst-väst i Brösarps sydligaste kvarter.
3. Brösarp behöver en gång- och cykelväg som binder ihop Brösarps högt belägna södra del (idrottsplats, elljusspår, utegym med mera) med den lägre belägna norra delen (Ica, Bygdegården med mera).

I detta ingår att den stig som redan i dag används flitigt av byns invånare för att ta sig från elljusspår, träningsplan, utegym till Källagårdsvägen behöver breddas något och få jämnare yta samt få belysning (se A på kartan). Därifrån behövs också en förlängning ner till centrum (ICA etc). Den genaste vägen anges med B i kartan. För närvarande används från A till C den lila sträckningen längs Syrenvägen, ner till Fru Hammars väg. Närmast fru Hammars väg finns en brant och särskilt vintertid mycket besvärlig gångväg och trappa.

4. Brunnsviksvägen behöver en trottoar för att göra den till en säker gångväg genom byn (se D på kartan). Här cyklar och går barn och vuxna till/från aktiviteter vid Brösarps idrottsplats eller skolan. En sådan trottoar för gående och cyklister kunde med fördel anläggas samtidigt som en planerad VA-ledning läggs ner.

Denna cykel/gångväg bör självfallet knytas till den sträcka som nyligen byggts mellan Tockabjär och Brunsvik, och som i sin tur kopplar till en framtida cykelväg till Eljaröd.



Bredband och wifi

1. Det är mycket angeläget att en utbyggnad av fibernätet görs, både i tätorten och i kringliggande landsbygd, så att så att i princip alla får denna ”digitala väg” fram till sina bostäder.
2. Vi är positiva till att kommunen inrättar en zon för fri wifi i Brösarp.

7. Information

Under 2014 fick Brösarpsbygden (genom projektet "Brösarp med naturen som lockbete") webbportalen www.brosarp.se. Portalen sköts av Byagillet. Med sitt breda och rika innehåll och fina träffbild genom sökmotorer har portalen redan positionerat sig väl bland bybor och turister. Den digitala utvecklingen är dock snabb och det är viktigt att garantera hemsidans uthållighet och utveckling. Ett utökat samarbete med Tomelilla kommun samt bygdens föreningar och företag är önskvärt liksom fler sidadministratörer.

I sociala medier finns redan flera spontant bildade nätverk för personer i Brösarpsbygden, vilka också är viktiga kanaler för information, marknadsföring och gemenskap. Exempel från Facebook: "Vi som bott/bor i Brösarp", "Brösarp med naturen som lockbete", "Brösarp", "Brösarps backar" och "Brösarps ishockeyrink". Dessa kanaler skulle exempelvis skola och föreningar kunna utnyttja mer. Till detta kommer förstås hemsidor för föreningar och företag.

Framtiden

För att göra den unika och varierande naturen mentalt tillgänglig är kartor och guider värdefulla, såväl skriftliga som digitala. Kartan "Backaleden" visar med sitt digitala mervärde vägen för framtida trycksaker. Ett behov av fler trycksaker finns. Som exempel kan nämnas en karta över byn, en illustrerad historievandring genom byn samt mer kommunöverskridande samarbeten. Här bör eller kan inte allt ske genom ideella krafter utan det finns stora utvecklingsmöjligheter för entreprenörer och privata aktörer.

Förutom hemsidor och trycksaker är beständig fysisk information värdefull, dvs. anslags- och affischtavlor. Två naturliga centra för information i Brösarp är ICA och torget. Där är antalet besökare stort och/eller läget gentemot genomresande utmärkt. De ombyggnader som planeras under 2016 av Torget och ICA:s parkering gör att ett samlat grepp bör tas snarast om hur affischering, kartor, reklam, anslag och dylikt ska tillgängliggöras för såväl boende som besökare.

8. Fritid, rekreation, kultur

8.1 Tätortsnära rekreationsområden

Brösarps omgivningar har förklarats vara av riksintresse för det rörliga friluftslivet. Markerna ger stora möjligheter till motion och rekreation. Stora delar är naturreservat där ingen exploatering för byggnation får ske.

Källaskogen är en "idrottsplats" för Andrarums IF och för de många skolor som här bedriver sin obligatoriska undervisning i orientering och andra aktiviteter. Andrarum IF har gjort stora investeringar i klubbstuga med omklädningsrum och handikapptoilet vilket är en stor tillgång för verksamheten. Inom området finns flera motions slingor på 1,8 km (elljus), 2 km och 5 km. Två skärmskydd med grillplatser används av både enskilda och skolan, och är viktiga för områdets användning.

Områdets spår och leder rustades, delvis inom projektet "Brösarp – med naturen som lockbete". Här finns också god information i form av anslagstavlor, vägvisare m.m.

Framtiden

I Källaskogen pågår en utbyggnad av Tockabjär och ett detaljplanearbete för Brunnsviks gårdar. Sedan dessa områden byggts måste återstående delar av området avsättas som ortens tätortsnära rekreationsområde. Säkrast sker detta genom att ett kommunalt naturreservat bildas. Det primära målet för reservatet måste då vara att värna och utveckla områdets värden för friluftsliv.

Det är också angeläget att området fortsatt får en god skötsel, både vad gäller skog och mark och anläggningar som leder, information, utegym, rastplatser och eldstäder.

8.2 Vandringsleder



Brösärpsområdet är rikt utrustat med vandringsleder. Söder om Verkaån från Haväng genom Brösärps berömda backar till Christinehofs slott och Ekopark löper den nyrenoverade gulmärkta Backaleden med en sträcka av totalt 19 km. Norr om Verkaån och parallellt med den samma löper den orange Skåneleden också den från Haväng via Brösärps norra backar till bl.a. Christinehof mot västra Skåne. En fin slinga av Skåneleden går från rastplats Piraten norrut förbi Södra Lökaröd och sedan väster och söderut Längs lederna finns ett stort antal möjligheter att växla färdriktning och komponera egna rundor efter ork och intresse.

Två andra leder är Tockabjärsleden (2km) och Glimmebodaleden (5km). Båda är blåmarkerade och ansluter till Backaleden resp. Skåneleden.

Samtliga dessa leder är väl skötta och markerade, samt försedda med bra information, såväl i fält som genom hemsidor. Lederna bidrar till ökad turism, ger möjligheter till förbättrad folkhälsa och skapar arbetstillfällen.

Framtiden

Det stora europeiska vandringseventet Euroorando 2016 kommer att bidra till att marknadsföra vårt vackra landskap och dess möjligheter. För detta, och för de positiva effekter det bör medföra är några faktorer viktiga:

1. Utveckla Brösarp till en vandringsnod i Skåne.
2. En fortsatt god skötsel, inkl. information.
3. Förbättrad service: vatten, ved vid rastplatser, toaletter, i några fall kanske P-platser m.m.
4. Vandringspaket och övernattnig via företagen.

8.3 Cykelleder

Brösarp har med sitt geografiska läge och unika natur stora möjligheter att utveckla cykelturismen. Här finns fina förutsättningar att locka såväl vanliga cykelturister som adrenalinsökande mountainbike-cyklister. Brösarp blir under 2016 en del av Sydostleden, en cykelväg mellan Växjö och Simrishamn, vilket kommer att gynna det lokala näringslivet. Vid invigningen i juni 2016 är dragningen genom Brösarp långt i från optimal (Brösarp utgör en omväg för cyklande) och det är därför mer angeläget än någonsin att fortsätta arbeta för den cykelväg längs med väg 9 mot Ravlunda som många längtat efter och arbetat för.

Möjligheterna för föreningar och näringsliv i samband med den ökade cykel- och vandringssturismen är oändliga. Goda exempel är till exempel det traditionella och föreningsdrivna Kulturtrampet, en cykeluthyrare i Ravlunda och paket som säljs av byns restauranger. Det är viktigt att fler liknande initiativ tas och att naturen tillgängliggörs genom skyltning, kartor etc.



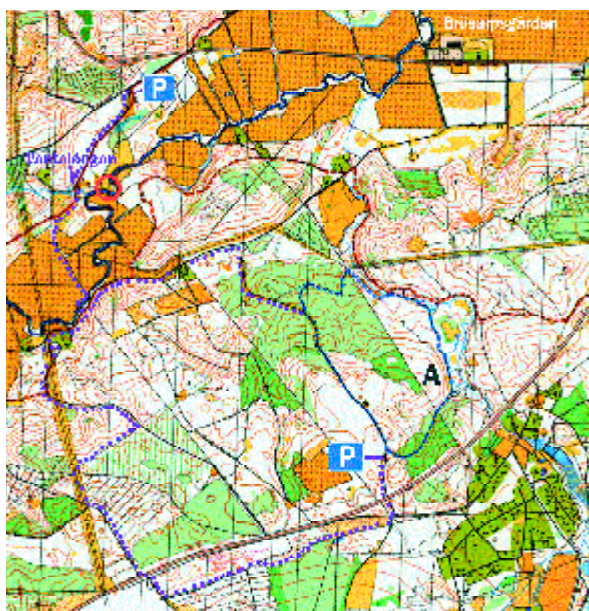
Framtiden

1. Fortsatt kraft i arbetet för en attraktiv cykelled mellan Brösarp och Kivik.
2. En fullständig cykelled mellan Brösarp och Eljaröd, i kombination med en ridled.
3. Kartor, guidning och skyltning till bästa cykelmiljöerna.
4. Ett cykelvänligt samhälle som erbjuder cykelställ, cykelpump, vatten, kartor och uthyrning etc.
5. Vid framtida förändringar av vägnätet måste behovet av bra cykelleder uppmärksammas.
6. Stigar och natur lämplig för mountainbike bör utvecklas och marknadsföras för att även locka en yngre publik till Brösarp.

8.4 Ridleder

Många företagare och ridklubbar vill gärna få särskilda ridleder i Brösarpsområdet, som också kan länkas med ridleder i övriga sydost-Skåne. Det behövs robusta uppställningsytor för dragbil med släp och på några lämpliga rastplaster uppbindningsbommar jämte vanliga rastplatsarrangemang.

Ett konkret förslag till ridled finns på karta i bilaga 2. Denna led utgår från Vantalängan där det kan upprättas en övernattningsplats d v s hagar till hästar. Via i huvudsak befintliga vägar och stigar går ridleden sydväst och söderut och korsar Verkaån. Leden går vidare söderut, korsar väg 19 och därefter österut mot Brunsvik. Strax före den södra infarten till Brunsvik går leden åter åt norr, korsar väg 19 och kommer fram till en befintlig P-plats i skogen. Sedan fortsätter leden åt nordväst, senare åt väster tills den kommer tillbaka till den punkt där slingan sluter sig. Därifrån går leden åter åt norr-nordost åter till Vantalängan. Hela rundan blir då 6,5 km.



Förslag till ridväg med multifunktion i Brösarp med omnejd

----- = Befintlig vandringsled, mindre utnyttjad

..... = Önskad ridväg med multifunktion, inklusive -----

○ = Område för hästar med uppställningsmöjlighet

Andra förslag till ridleder – visioner

Dessa förslag bör undersökas vad avser bl.a. markägarfrågor och jakträttsarrenden.

1. Från Vantalängan norrut mot Maglehems Ora och över Brösarps station mot havet. Diskret skyltade stigar på skjutfältet. Användbara för ryttare, cyklisterna och vandrare när fältet inte används av militären.
2. Från Eljaröd mot Sankt Olof och Onslunda. Kanske att kombinera med cykelbana för både permanent boende och turister.
3. En anslutning från Vantalängans parkeringsplats via grusväg norrut (som leder till norra backarnas rastplats), förbi Brösarpsgården och söderut till anslutning av ovan beskriven slinga.

8.5 Byaängen

Byaängen ligger centralt i byn och är vackert inramad av sluttande ”väggar”.

Ängen är en naturlig samlingsplats för en rad evenemang som samlar byns befolkning, såväl vårelsen vid Kristi Himmelfärdsafton, nationaldagen, allsångskvällar som den mycket populära Brösarpsdagen. Viktiga inslag i Byaängen är den scenvagn som Byagillet byggt, liksom åhörarplatser med bänkar och trappor.

På Byaängen finns en naturlekplats som Byagille anlagt med stöd från kommunen. Större delen av ängen ägs av kommunen men sköts av Byagillet genom ett nyttjanderättsavtal. Den sydligaste delen (närmast köttbutiken) ägs av Brösarps Gästgifveri och används som extra parkeringsplats när den inte används för Byagillet arrangemang.

Byagillet har en arbetsgrupp som sköter Byaängen, i samarbete med kommunen, föreningar och företag.

Framtiden

Byaängen är en fin samlingsplats för bygden. Många arrangemang lockar en stor publik. För att ytterligare förstärka denna funktion bör det byggas ut med en friluftsteater med möjlighet att framföra såväl teater som musikarrangemang. En utbyggnad kan ske i flera steg. Naturlekplatsen bör också vidareutvecklas med fler lekelement, sittplatser och grillplats. Bättre skyltning samt marknadsföring i exempelvis sociala medier skulle också lyfta Byaängen.

8.6 Lekplats, torget, ishockeyrink, publiktoalett

Kommunal lekplats

Antalet barnfamiljerna har ökat de senaste åren och lekplatsen vid Vägstationen har försvunnit. Att hänvisa till skolgården som kommunal lekplats är inte lämpligt, då den inte är tillgänglig för allmänheten. När skolan använder den som skolgård bör den inte vara öppen för allmänheten om skolan ska kunna erbjuda en trygg och skyddad miljö.

En kommunal lekplats har efterfrågats länge. Kommunen bör fullgöra sin ambition om att ha minst en kommunal lekplats i varje by.

Torget

Det gamla busstorget har efter flera års bollande fått en utformning på papper och finns med i kommunens budget för 2016. Det är positivt och viktigt att detta område får en vettig parkering samt att man samtidigt gör apotekets entré tillgänglig även för funktionshindrade och äldre.

Torget bör göras välkomnande både för bybor och för turister, en grön oas. Där bör bland annat finnas cykelpump, dricksvattenfontän och information om trakten. Det är också positivt om hela området får en ökad "centrumkänsla" som välkomnar gående och cyklister, istället för bara bilar.

Ishockeyrinken

Ishockeyrinken i Brösarp står på kommunal mark och spolas med kommunalt vatten men drivs av Brösarps IF och andra ideella krafter i byn. Den har i många decennier skapat en levande och värdefull skridskokultur i bygden där skolbarn åker skridsko på rasterna och familjer samlas på kvällarna.

Med de klimatförändringar som vi redan märker av blir dock dagarna med is på rinkerna allt färre och skridskokulturen riskerar att dö ut med de barn som föds nu. Det är därför angeläget att rinkerna får konstfrusen is.

Publik toalett

Särskilt sommartid med stor turistgenomströmning – med bilar, cyklar, vandrare – finns behov av en toalett för allmänheten, något som kommunen måste ta sig an. Kanske kan den toalett som Trafikverket hade på f.d. Vägstationen vara en möjlighet

8.7 Kultur och idrott

Brösarpsbygden har ett rikt och varierat utbud av kultur och idrott. Exempel: Byagillet har många arrangemang varje år, särskilt på Byaängen och i Konsthallen, Andrarums IF erbjuder orientering och terränglöpning, Brösarps Idrottsförening arrangerar fotboll och x, kyrkan har verksamheter, liksom vävstugan, scoutkåren och trädgårdsföreningen En förteckning över föreningar finns på <http://xn--brsarp-xxa.se/foreningar/>.

Framtiden

Det är positivt att Kulturskolan, som startade i Tomelilla 2014, kommer att förlägga en del av sin verksamhet i Brösarp och önskvärt med en vidareutveckling av utbudet. Vi ser också goda möjligheter till att kulturen kan verka generationsöverskridande och i samverkan mellan kommun, företag, föreningar och enskilda frivilliga krafter. Barnkulturaktiviteter, biblioteksfika, rastvakter och hantverk kan utvecklas. Ett gott exempel är att elever får besöka äldreboendet Brinkehem.

Sändlista för Utkast 160219

Ideella organisationer

- Brösarps IF
- Andrarums IF
- Brösarps SPF
- BASK
- Gymnastikföreningen Spänst
- Brösarps Scoutkår
- Eljaröds Bygdegårdsförening
- Norra Björstorps Byalag
- Albo Ridklubb
- Albo Härads Hembygdsförening
- Österlens ryttarförening
- Havängs museiförening
- Skånska järnvägar
- Majblommekommittén /Linda Alm/
- Fritidsbyarna

Företag

- Brösarps Gästgifveri
- Talldungen Gårdshotell
- Källagårdens Frukt AB
- Götes Allköp
- Lokalföreningen i Brösarp
- Brösarp-Tranås församling
- Österlens Kött & Vilt
- Brösarps Café & Bageri (Smulan)
- Drakamöllan
- Brösarps Pizzeria

Allmänheten

Inbjuds genom anslag på ICA m.fl. platser.

På nätet

Planen finns att läsa eller ladda ner på www.brosarp.se.